

第 32 回 ふじえだマラソン

《参加のご案内》

- ◇ 開催日 2025年3月2日(日) 雨天決行
- ◇ 会場 藤の瀬会館前スタート&ゴール
- ◇ 総合案内開始 7:15~
- ◇ 競技 9:00~ (ハーフコース)

事前郵送物(下記のものについて2月14日(金)に皆様に発送いたしました)

・アスリートビブス(ゼッケン)セット

(アスリートビブス(ゼッケン)1枚、安全ピン4本、計測用チップ1個、ビニタイ2本、計測チップ返却用封筒) ※返却用封筒は、当日来場されない場合にお使いください。

・瀬戸谷温泉ゆらく無料入浴券

注意事項

- ・大会当日、アスリートビブスセット一式(上記参照)を必ずご持参ください。
- ・当日、ナンバーカードと計測用チップを紛失またはお忘れの場合は、**総合案内**へお越しください。1,500円にて再発行いたします。
- ・再発行手続きは、各種目スタート時間の30分前に締切とさせていただきます。

瀬戸谷温泉ゆらく無料入浴券について

- ・郵送いたしました無料入浴券をご利用いただけます。
- ・利用期間は、大会当日から3月30日(日)までです。

※当日は交通規制のため、午前11時30分までは、お車で向かうことはできません。

※現在、新陶芸センター・道の駅建築工事のため、駐車場の台数が限られております。混雑緩和のため、会場付近に駐車された方は、徒歩等お車以外の方法での移動にご協力をお願いします。

大会駐車場について

- ・別紙アクセス等案内図のとおり大会駐車場を用意します。
- ・雨天の場合、瀬戸谷小学校Gの駐車場が使用できない場合があります。駐車台数が限られますので、ご注意ください。
- ・三井農林駐車場からは、無料のシャトルバスを7時30分から8時20分まで約10分おきに随時運行します。

【注意事項】

ナビゲーションでお見えになる場合、「国道1号線谷稲葉インターチェンジ経由」で設定ください。谷稲葉インターチェンジを設定しない場合、遠回りの細い山道を誘導されるケースが多々見受けられます。トラブル回避の為、国道1号線谷稲葉インターチェンジ経由設定をお願いいたします。

藤枝駅からの無料シャトルバスについて

藤枝駅南口から無料シャトルバスを運行します。シャトルバス乗り場は以下のURLよりご確認ください。

<https://maps.app.goo.gl/v92hQBixwdBDsjNS7> (Google マップより)

【時刻表】

	藤枝駅南口	約 30 分	大会会場付近
①	6 時 30 分	→	7 時 00 分
②	6 時 45 分	→	7 時 15 分
③	7 時 00 分	→	7 時 30 分
④	7 時 15 分	→	7 時 45 分
⑤	7 時 30 分	→	8 時 00 分
⑥	7 時 45 分	→	8 時 15 分
⑦	8 時 00 分	→	8 時 30 分

※当日の交通状況により、時間が前後する場合があります。ご了承ください。

帰りの無料シャトルバスについて

・会場から藤枝駅・三井農林駐車場までの帰りのシャトルバスを **10 時 20 分から随時運行**します。

※**最終便は 12 時 40 分**

・バス乗降所は、行きと同じ場所となります。

・なお、瀬戸谷温泉ゆらくに入浴してから帰る方向けに、瀬戸谷温泉ゆらくから藤枝駅・三井農林駐車場までの無料シャトルバスをご用意します。

瀬戸谷温泉ゆらく		大会会場付近バス停		三井農林	→	藤枝駅南口
13 時 30 分	→	13 時 35 分	→	13 時 45 分		14 時 05 分

大会結果・Web 完走証について

・大会結果・完走証は Web にてご確認ください。

・大会後、各自 HP もしくは以下 QR コードにてご確認・ダウンロードしてください。

<https://runnet.jp/record/race.do?raceId=366803>



※「大会結果サービス」がご利用いただけるのは、大会開催直前になります。

参加者へのおもてなし・サービス

- ・ **1口400円**で利用できる**有料コインロッカー**を設置しますので、必要な方はご利用ください。ただし、数に限りがあります。
- ・ランナーの皆さんが利用できるコンディショニングコーナー（テーピング、ストレッチなど）を設置しますので、希望される方はご利用ください。
- ・更衣室を用意しております。別紙会場案内図をご確認ください。
- ・地元住民（藤枝市瀬戸谷地区）の皆様による豚汁・甘酒の無料提供サービスがあります。
レース後にぜひお楽しみください。
- ・**今大会は、オールスポーツコミュニティの写真販売があります。**大会当日、コース上に青いビブスを着たカメラマンが構えておりますので、見つけたら是非写真を撮ってもらってください。

表彰について

- ・下記の表17部門（3km ジョギングは除く）の1位～3位に賞品を贈呈します。準備ができ次第、本部付近にて表彰式を随時行いますので、対象者は本部前にお越しください。

	部 門	No 開始～終了		ナンバーカード色
1	ハーフマラソン男子	1	～	黄色
2	ハーフマラソン女子	501		
3	10km男子高校生～39歳以下	1001		青
4	10km男子40歳代	1201		
5	10km男子50歳代	1301		
6	10km男子60歳代	1501		
7	10km男子70歳以上	1601		
8	10km女子高校生～39歳以下	1701		

9	10 km女子40歳代	1801	1831	青
10	10 km女子50歳以上	1901		
11	5 km男子小学生5・6 年生	5001	5018	緑
12	5 km男子中学生	5101		
13	5 km男子高校生～39歳以下	5201		
14	5 km男子40歳以上	5301		
15	5 km女子小学生5・6 年生	5401		
16	5 km女子中学生	5501		
17	5 km女子高校生～一般	5601		
18	3 kmジョギング	3001	3332	ピンク

飛び賞について

- ・アスリートビブス（ゼッケン）下二桁「7」の方には飛び賞を贈呈します。レース終了後、参加賞配布場所でお受取りください。

その他注意事項

- ・大会当日の種目変更はできません。
- ・イベント開催にあたり、8時30分～11時30分までマラソンコース上は、交通規制がかかります。瀬戸谷小学校 G、河川敷（瀬戸谷小学校 G 横）に駐車された場合は10時まで車の退出ができませんので、予めご了承ください。
- ・会場内に喫煙所はありません。全面禁煙となります。

出店ブースの紹介

今大会も地場製品の販売、飲食等のブース出店があります。

No.	出店者名	主なメニュー
1	おれっぴ大久保	串焼、草もち、おはぎ、乾しいたけ、生しいたけ
2	中山製茶	茶（詰め放題）、いちご、野菜
3	せとやっこ	お弁当、のし餅、まんじゅう、おさんごち、赤飯 など

4	せとやコロッケの会	せとやコロッケ
5	ベトナムコーヒー・ユイ(華笑園)	ベトナムコーヒー
6	やまめや本舗	やまめの塩焼
7	SUEHIRO	牛串焼き
8	藤枝市陶芸センター	せとやコロッケドック、季節のスープ、ハニーレモネード、ジェラート
9	市之瀬の里	抹茶、ティーバッグ、煎茶
10	唐治郎	唐揚げ、ポテト、焼きそば、生ビール
11	レ・トゥーヌソル	洋菓子、焼菓子
12	株式会社サンワ開発	パネル展 など
13	藤枝市中山間地域活性化推進課 (瀬戸谷地区発信ブース)	藤枝市瀬戸谷地区発信・紹介、陶芸村構想紹介
14	Thankyous (マラソングッズ等販売店)	スポーツキャップ、スポーツサングラス、ランニングソックス など
15	明治安田生命 焼津営業所	野菜摂取量チェック (無料)

宿泊補助のお知らせ

ふじえだマラソン参加者は、藤枝市から**最大2,000円の宿泊補助**を受けることができます。

藤枝市内での宿泊と飲食・買い物などで1泊最大合計2,000円助成！



補助金額：宿泊費1,000円（最大）＋市内での飲食・買い物等1,000円（最大）

補助金申請窓口：藤枝市役所 スポーツ文化観光部 観光交流政策課

TEL : 054-643-3078 mail : kanko@city.fujieda.shizuoka.jp

【お問い合わせ】

ふじえだマラソン実行委員会事務局（藤枝市役所スポーツ振興課 内）
〒426-8722 静岡県藤枝市岡出山 1-11-1 TEL 054-643-3126 FAX 054-643-3327
Mail sports@city.fujieda.shizuoka.jp

会場日程

総合案内

7:15~

スタートセレモニー

8:45~

スタート

ハーフ
9:00

3km(ジョギング)
9:10

10km
9:20

5km
9:30

競技終了

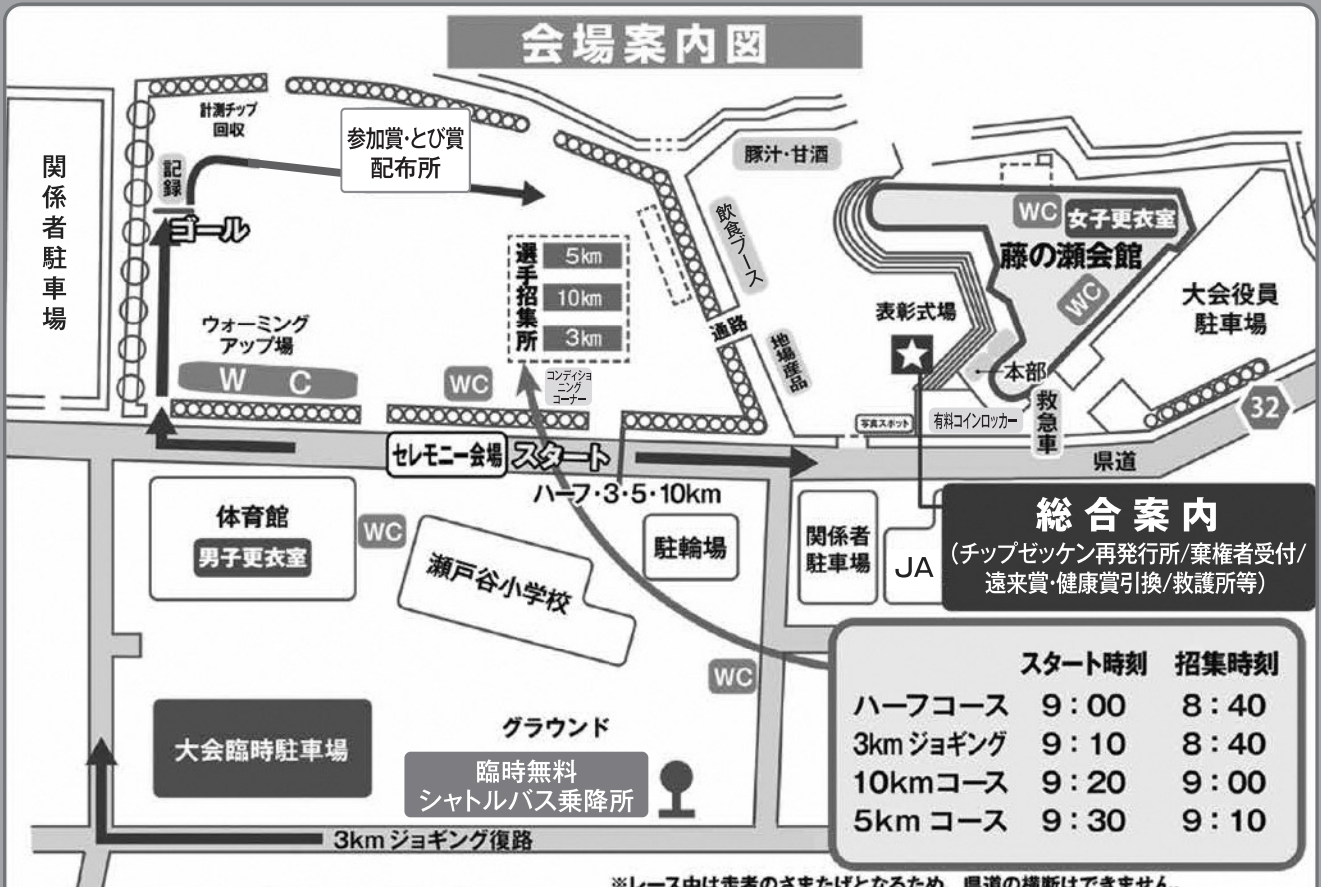
11:30

表彰については各種目終了後、随時行います。

※県道は8:30から11:30まで車両全面通行止めです。

※帰りの無料シャトルバスは10:20から12:40まで随時運行します。

会場案内図



総合案内

(チップゼッケン再発行所/棄権者受付/遠来賞・健康賞引換/救護所等)

	スタート時刻	招集時刻
ハーフコース	9:00	8:40
3km ジョギング	9:10	8:40
10kmコース	9:20	9:00
5km コース	9:30	9:10

瀬戸川河川敷

大会臨時駐車場

※レース中は走者のさまたげとなるため、県道の横断はできません。

※交通規制が解除後であっても、選手送迎用の県道での駐車はしないでください。

コースマップ



蔵田観光駐車場

宇嶺の瀧

給水所

天王坂

ハーフコース折返し地点

蔵田観光駐車場入口

県道藤枝・黒俣線

瀬戸川

びく石山
静かな夜のキャンプ場

10kmコース折返し地点

びく石山静かな夜のキャンプ場付近

筈の木橋

給水所

中里橋

瀬戸谷温泉ゆらく
残り 2km

関門ハーフ 11:15

陶芸センター

玉田橋

5kmコース折返し地点

玉田橋手前

3km ジョギング 折返し地点

藤の瀬会館

ハーフ 10km 5km 3km

全コース共通

[START] & [GOAL]

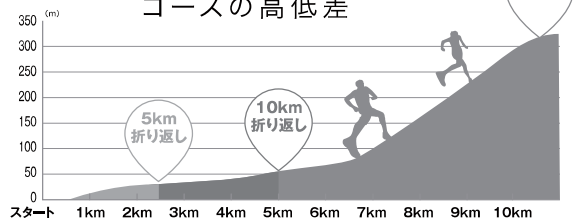
瀬戸谷中

瀬戸谷温泉ゆらく

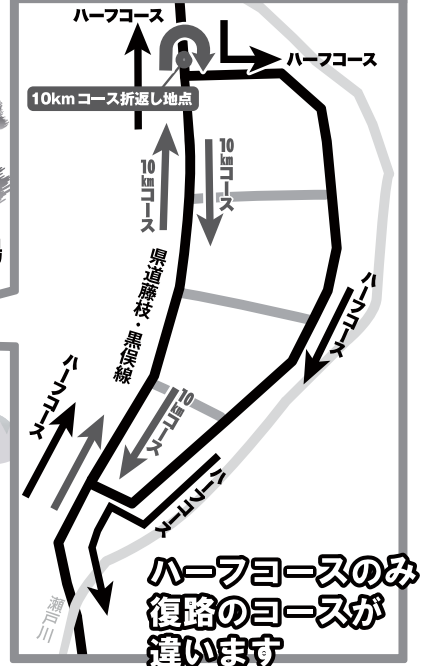
大出橋

瀬戸谷小

コースの高低差



ハーフコース・10kmコース
ルート詳細



アクセス等案内

大会会場
藤の瀬会館前広場
スタート&ゴール

河川敷(瀬戸谷小学校G横)
250台 会場まで徒歩5分

無料
シャトルバス
乗降所

瀬戸谷小学校G 250台
会場まで徒歩1分

河川敷(瀬戸口橋) 20台
会場まで徒歩15分程度

無料
シャトルバス乗降所

三井農林駐車場 300台
会場までバスで5分程度

- ※当日は、誘導係の警備員等の誘導指示に従うようにご協力をお願いいたします。
- ※三井農林駐車場からは、無料のシャトルバスを定期的に行いますので、ご利用ください。
- ※電車でお越しの方は、6:30~8:00まで藤枝駅南口より定期的無料シャトルバスを運行しておりますのでご利用ください。運行時間等の詳細は事前にご送る参加案内でご確認ください。
- ※会場周辺の駐車場は数に限りがあります。
- ※ナビゲーションでお見えになる場合、「国道1号線谷稲葉インターチェンジ経由」で設定ください。谷稲葉インターチェンジを設定しない場合、遠回りの細い山道を誘導されるケースが多々見受けられます。トラブル回避の為、国道1号線谷稲葉インターチェンジ経由設定をお願いいたします。

藤枝バイパス
谷稲葉 IC

新東名高速道路
藤枝岡部 IC